



**КОМИТЕТ ИМУЩЕСТВЕННЫХ ОТНОШЕНИЙ
АДМИНИСТРАЦИИ ПЕРМСКОГО МУНИЦИПАЛЬНОГО ОКРУГА**

РЕШЕНИЕ

о размещении объектов № 593

Пермский край
Пермский округ

17.03.2023

Комитет имущественных отношений администрации Пермского муниципального округа разрешает Акционерному обществу «Газпром газораспределение Пермь» (ИНН 5902183841, ОГРН 1025900512670, почтовый адрес: 614000, г. Пермь, ул. Петропавловская, 43)

размещение объекта «газопровод давлением до 1,2 Мпа, для размещения которого не требуется разрешения на строительство».

на землях муниципальная собственность.

на срок 1 год с 17.03.2023 г. по 16.03.2024 г.

Местоположение: Пермский край, м.о. Пермский, д. Болгары, ул. Малая, к дому 7.

Приложение: схема предполагаемых к использованию земель или части земельного участка.

Особые условия использования:

1. При размещении объекта учесть параметры ширины проезда улично-дорожной сети, во избежание сужения полосы отвода дороги.
2. Получение разрешения на производство земляных работ.

Председатель комитета
имущественных отношений
администрации Пермского
муниципального округа



Д.В. Ракицкий

Схема предполагаемых к использованию земель или части земельного участка

Объект: Газопровод давлением до 1,2 Мпа, для размещения которого не требуется разрешения на строительство
 Местоположение: расположенных по адресу: Пермский край, м.о. Пермский, д. Болгары, ул. Малая, к дому 7 Каталог координат, м

Площадь земель или части земельного участка, кв.м.: 156

Категория земель: земли населенных пунктов

Вид разрешенного использования: -

№ точки границы	X	Y
н1	500337.64	2207295.16
н2	500333.34	2207299.34
н3	500324.68	2207306.91
н4	500322.03	2207304.02
н5	500318.93	2207300.65
н6	500324.74	2207295.02
н7	500331.49	2207288.48
н8	500334.60	2207291.85
н1	500337.64	2207295.16

Описание границ смежных землепользователей:

От точки н1 до точки н2 - земельный участок с кадастровым номером 59:32:4090017:1551

От точки н2 до точки н4 - земельный участок с кадастровым номером 59:32:4090017:3450

От точки н4 до точки н5 - земельный участок с кадастровым номером 59:32:4090017:3449

От точки н5 до точки н6 - земельный участок с кадастровым номером 59:32:4090017:1363

От точки н6 до точки н7 - земельный участок с кадастровым номером 59:32:4090017:1362

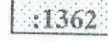
От точки н7 до точки н8 - земельный участок с кадастровым номером 59:32:4090017:3449

От точки н8 до точки н1 - земельный участок с кадастровым номером 59:32:4090017:3450

Условные обозначения:



- предполагаемый участок земель, на которых планируется размещение объекта



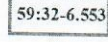
- границы и номер земельного участка, сведения о которых внесены в ЕГРН



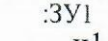
- границы и номер объекта капитального строительства, сведения о которых внесены в ЕГРН



- граница кадастрового квартала



- зоны с особыми условиями использования территории, сведения о которых внесены в ЕГРН

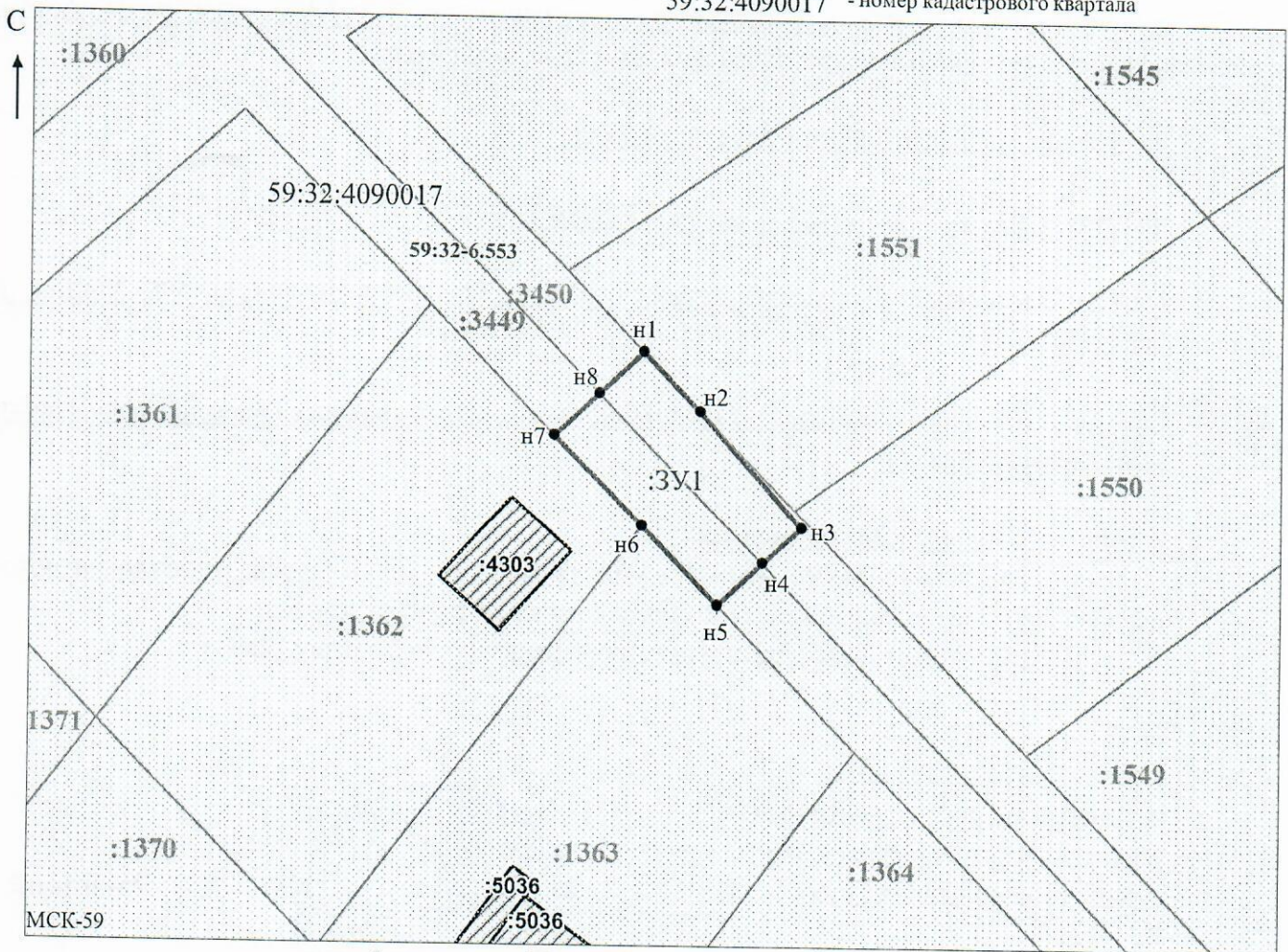


- обозначение запрашиваемого земельного участка



- характерная точка границ земель или части земельного участка

59:32:4090017 - номер кадастрового квартала



Заявитель: _____

МП

(подпись, расшифровка подписи)

(для юридических лиц

и индивидуальных предпринимателей)

Масштаб 1:500

/ Осипова А.Д.

МСК-59